



**OGGETTO: BOLLETTINO PREVISIONALE DELLE CONDIZIONI
 METEOROLOGICHE PER LA REGIONE CAMPANIA
 VALIDO PER I GIORNI 23, 24 E 25 SETTEMBRE 2024**


DA:

S.O.R.U. - SALA OPERATIVA REGIONALE UNIFICATA DI PROTEZIONE CIVILE

A:

PREFETTURE DI AV – BN – CE – NA – SA
CITTÀ METROPOLITANA DI NAPOLI
AMMINISTRAZIONI PROVINCIALI DI AV – BN – CE – SA
SINDACI DEI COMUNI DELLA REGIONE CAMPANIA
D.G. E UFFICI REGIONALI – UNITÀ DI CRISI – SANITÀ – C.O.R.E.
AUTORITÀ DI BACINO
CONSORZI DI BONIFICA DELLA REGIONE CAMPANIA
COMUNITÀ MONTANE DELLA REGIONE CAMPANIA
DIREZIONE REGIONALE E COMANDI PROVINCIALI VV. F.
COMANDO REGIONE CARABINIERI FORESTALE CAMPANIA
CAPITANERIE DI PORTO
MIT – DIREZIONE GENERALE PER LE DIGHE E LE INFRASTRUTTURE IDRICHE - ROMA
ENTI GESTORI SISTEMI DI TRASPORTO E RETI FERROVIARIE
P.C. DIPARTIMENTO DELLA PROTEZIONE CIVILE
N° PAGINE COMPRESA LA PRESENTE: 4

Regione Campania
 Data: 23/09/2024 11:45:05, PG/2024/0442440



BOLLETTINO METEOROLOGICO REGIONALE

lunedì 23 settembre 2024 emissione ore 10:55

ESAME SINOTTICO

Correnti occidentali in quota, collegate ad una struttura depressionaria presente sull'Europa settentrionale, favoriscono condizioni di tempo perturbato su gran parte della Penisola. Nei prossimi due giorni, prevarranno ancora generali condizioni di instabilità.

PREVISIONE PER OGGI, LUNEDÌ 23 SETTEMBRE 2024

Cielo nuvoloso o molto nuvoloso con isolate precipitazioni, anche a carattere di rovescio e temporale; i fenomeni tenderanno a divenire locali o sparsi dal pomeriggio, soprattutto sul settore costiero. I venti spireranno deboli sud-sud-ovest con possibili raffiche nei temporali e con tendenza a divenire moderati. Il mare si presenterà poco mosso tendente a mosso. Le temperature subiranno una lieve diminuzione nei valori massimi. La visibilità tenderà a ridursi localmente sulle zone montuose e nelle precipitazioni più intense.

Zona	Stato del cielo e precipitazioni
1	Cielo molto nuvoloso con isolate precipitazioni, anche a carattere di rovescio e temporale, tendenti a divenire locali o sparse dal pomeriggio.
2	Cielo molto nuvoloso con isolate precipitazioni, anche a carattere di rovescio e temporale, tendenti a divenire locali dal pomeriggio.
3	Cielo molto nuvoloso con isolate precipitazioni, anche a carattere di rovescio e temporale, tendenti a divenire locali o sparse dal pomeriggio.
4	Cielo molto nuvoloso con isolate precipitazioni, anche a carattere di rovescio e temporale, tendenti a divenire locali dal pomeriggio.
5	Cielo molto nuvoloso con isolate precipitazioni, anche a carattere di rovescio e temporale, tendenti a divenire locali o sparse dal pomeriggio.
6	Cielo molto nuvoloso con isolate precipitazioni, anche a carattere di rovescio e temporale, tendenti a divenire locali o sparse dal pomeriggio.
7	Cielo molto nuvoloso con isolate precipitazioni, anche a carattere di rovescio e temporale, tendenti a divenire locali dal pomeriggio.
8	Cielo molto nuvoloso con isolate precipitazioni, anche a carattere di rovescio e temporale, tendenti a divenire locali o sparse dal pomeriggio.

PREVISIONE PER DOMANI, MARTEDÌ 24 SETTEMBRE 2024

Cielo molto nuvoloso con locali precipitazioni, anche a carattere di rovescio e temporale; i fenomeni tenderanno ad attenuarsi nel corso della giornata, ad iniziare dal settore settentrionale della regione. I venti spireranno prevalentemente moderati da ovest-sud-ovest, con tendenza ad attenuarsi in serata. Il mare si presenterà mosso o localmente molto mosso. Le temperature aumenteranno leggermente nei valori minimi. La visibilità sarà localmente ridotta sulle zone montuose e nelle precipitazioni più intense.

Zona	Stato del cielo e precipitazioni
1	Cielo molto nuvoloso con locali precipitazioni, anche a carattere di rovescio e temporale; fenomeni in attenuazione.
2	Cielo molto nuvoloso con locali precipitazioni, anche a carattere di rovescio e temporale; fenomeni in attenuazione.
3	Cielo molto nuvoloso con locali precipitazioni, anche a carattere di rovescio e temporale; fenomeni in attenuazione.
4	Cielo molto nuvoloso con locali precipitazioni, anche a carattere di rovescio e temporale; fenomeni in attenuazione.
5	Cielo molto nuvoloso con locali precipitazioni, anche a carattere di rovescio e temporale; fenomeni in attenuazione.
6	Cielo molto nuvoloso con locali precipitazioni, anche a carattere di rovescio e temporale; fenomeni in attenuazione.
7	Cielo molto nuvoloso con locali precipitazioni, anche a carattere di rovescio e temporale; fenomeni in attenuazione.
8	Cielo molto nuvoloso con locali precipitazioni, anche a carattere di rovescio e temporale; fenomeni in attenuazione.

PREVISIONE PER DOPODOMANI, MERCOLEDÌ 25 SETTEMBRE 2024

Cielo nuvoloso o molto nuvoloso con precipitazioni isolate o locali, anche a possibile carattere di rovescio e temporale. I venti spireranno deboli sud-occidentali con moderati rinforzi. Il mare si presenterà poco mosso o mosso. Le temperature diminuiranno leggermente nei valori minimi. La visibilità sarà localmente ridotta sulle zone montuose.

Zona	Stato del cielo e precipitazioni
1	Cielo nuvoloso o molto nuvoloso con precipitazioni isolate o locali, anche a possibile carattere di rovescio e temporale.
2	Cielo nuvoloso o molto nuvoloso con precipitazioni isolate o locali, anche a possibile carattere di rovescio e temporale.
3	Cielo nuvoloso o molto nuvoloso con precipitazioni isolate o locali, anche a possibile carattere di rovescio e temporale.
4	Cielo nuvoloso o molto nuvoloso con precipitazioni isolate o locali, anche a possibile carattere di rovescio e temporale.
5	Cielo nuvoloso o molto nuvoloso con precipitazioni isolate o locali, anche a possibile carattere di rovescio e temporale.
6	Cielo nuvoloso o molto nuvoloso con precipitazioni isolate o locali, anche a possibile carattere di rovescio e temporale.
7	Cielo nuvoloso o molto nuvoloso con precipitazioni isolate o locali, anche a possibile carattere di rovescio e temporale.
8	Cielo nuvoloso o molto nuvoloso con precipitazioni isolate o locali, anche a possibile carattere di rovescio e temporale.

Elaborazioni su dati: CFD Campania - ECMWF - USAM CNMCA

Legenda Zone di allerta meteo:

Zona 1: Piana campana, Napoli, Isole, Area Vesuviana; **Zona 2:** Alto Voltumo e Matese; **Zona 3:** Penisola sorrentino-amalfitana, Monti di Samo e Monti Picentini; **Zona 4:** Alta Irpinia e Sannio; **Zona 5:** Tusciano e Alto Sele; **Zona 6:** Piana Sele e Alto Cilento; **Zona 7:** Tanagro; **Zona 8:** Basso Cilento.

L'operatore previsionale

(Andrea Monda)

Sala Operativa Regionale Unificata S.O.R.U./S.O.U.P.R.

Centro Direzionale Is.C3 - 80143 Napoli - Tel 081 23 23 111 - Numero verde 800 23 25 25 / 800. 44 99 11
 soru@pec.regione.campania.it



AVVERTENZE:

IN ATTO AVVISO REGIONALE DI ALLERTA PER PREVISTE CONDIZIONI METEOROLOGICHE AVVERSE AI FINI DI PROTEZIONE CIVILE VALIDO FINO ALLE ORE 23:59 DI OGGI LUNEDÌ 23 SETTEMBRE 2024.

IN CONSIDERAZIONE DEL BOLLETTINO METEO ODIERNO, SI RACCOMANDA:

- DI CONTROLLARE IL REGOLARE FUNZIONAMENTO DEL RETICOLO IDROGRAFICO E DEI SISTEMI DI RACCOLTA E ALLONTANAMENTO DELLE ACQUE PIOVANE.
- DI CONTROLLARE LE AREE A RISCHIO FRANA, INDIVIDUATE NEI P.S.A.I. DALLE AUTORITÀ DI BACINO, E I PENDII SOGGETTI A FENOMENI DI EROSIONE E INSTABILITÀ DEI VERSANTI, NONCHÉ LE AREE PERCORSE DAL FUOCO, PER LA POSSIBILITÀ DI TRASPORTO A VALLE DI MATERIALI SOLIDI PER EFFETTO DI RUSCELLAMENTI NONCHÉ DI FRANE E COLATE DI FANGO.
- DI MONITORARE LE AREE ALLUVIONALI ED I CORSI D'ACQUA CHE ATTRAVERSANO IL PROPRIO TERRITORIO CON PARTICOLARE RIGUARDO AI PUNTI SINGOLARI (PONTI, AREE GOLENALI, RESTRINGIMENTI DELL'ALVEO E ALVEO-STRADA, ECC.).
- DI PRESTARE ATTENZIONE ALLE ZONE DEPRESSE, AI SOTTOPASSI STRADALI, AI LUOGHI DELLA RETE STRADALE PROSSIMI AD IMPLUVI, CANALI E CORSI D'ACQUA SOGGETTI AD ESONDAZIONE.
- DI PRESTARE ATTENZIONE A TUTTE LE STRUTTURE SOGGETTE ALLE SOLLECITAZIONI DEI VENTI (PALI DELLA PUBBLICA ILLUMINAZIONE, STRUTTURE PROVVISORIE, GAZEBO, ECC.) E LE AREE ALBERATE DEL VERDE PUBBLICO.
- DI SEGNALARE CON OGNI UTILE DISPOSITIVO, LA RIDUZIONE DELLA VISIBILITÀ SULLE ZONE MONTUOSE E NELLE PRECIPITAZIONI PIU' INTENSE.

AGLI ENTI CON COMPETENZA IN AMBITO MARITTIMO E AI SINDACI DEI COMUNI COSTIERI E DELLE ISOLE, SI RACCOMANDA DI PRESTARE ATTENZIONE ALLE COSTE E ALLE MARINE ESPOSTE AL MOTO ONDOSI, NONCHÉ AI MEZZI IN NAVIGAZIONE.

RISCHIO IDRAULICO E IDROGEOLOGICO PER GLI ASPETTI DI PROTEZIONE CIVILE

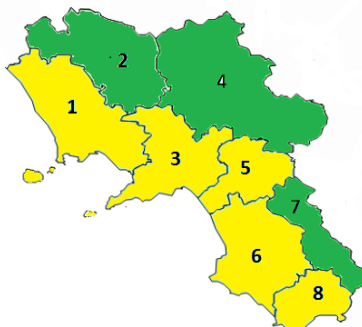
FINO ALLE ORE 23.59 DI OGGI LUNEDÌ 23 SETTEMBRE 2024

LIVELLO DI CRITICITÀ:

ORDINARIA PER RISCHIO IDROGEOLOGICO PER TEMPORALI SULLE ZONE DI ALLERTA: 1, 3, 5, 6 e 8.
FENOMENI POCO SIGNIFICATIVI PREVEDIBILI SUL TERRITORIO SULLE ZONE DI ALLERTA: 2, 4 e 7.

LIVELLO DI ALLERTA:

CODICE COLORE GIALLO SULLE ZONE DI ALLERTA: 1, 3, 5, 6 e 8.
CODICE COLORE VERDE SULLE ZONE DI ALLERTA: 2, 4 e 7.





Giunta Regionale della Campania
Direzione Generale 18 - Lavori Pubblici e Protezione Civile
STAFF Protezione Civile Emergenza e Post-Emergenza



DALLE ORE 00:00 E FINO ALLE ORE 16:00 DI DOMANI MARTEDI' 24 SETTEMBRE 2024

LIVELLO DI CRITICITÀ:

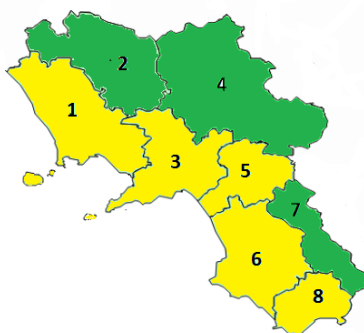
ORDINARIA PER RISCHIO IDROGEOLOGICO PER TEMPORALI SULLE ZONE DI ALLERTA: 1, 3, 5, 6 e 8.

FENOMENI POCO SIGNIFICATIVI PREVEDIBILI SUL TERRITORIO SULLE ZONE DI ALLERTA: 2, 4 e 7.

LIVELLO DI ALLERTA:

CODICE COLORE GIALLO SULLE ZONE DI ALLERTA: 1, 3, 5, 6 e 8.

CODICE COLORE VERDE SULLE ZONE DI ALLERTA: 2, 4 e 7.



SEGUIRÀ AVVISO REGIONALE DI ALLERTA PER PREVISTE CONDIZIONI METEOROLOGICHE AVVERSE AI FINI DI PROTEZIONE CIVILE VALIDO DALLE ORE 00:00 E FINO ALLE ORE 16:00 DI DOMANI MARTEDI' 24 SETTEMBRE 2024.

I BOLLETTINI E GLI AVVISI METEO SONO ACCESSIBILI E CONSULTABILI AL SEGUENTE INDIRIZZO WEB:

[HTTP://BOLLETTINIMETEO.REGIONE.CAMPANIA.IT/](http://bollettinimeteo.regione.campania.it/)

IL RESPONSABILE DI S.O.R.U.

DOTT. SILVIO DE ANGELIS

FIRMA AUTOGRAFA OMESSA AI SENSI
ART. 3, C. 2 D. LGS 12.02.1993 N.39

IL DIRIGENTE

DOTT.SSA CLAUDIA CAMPOBASSO

FIRMA AUTOGRAFA OMESSA AI SENSI
ART. 3, C. 2 D. LGS 12.02.1993 N.39