




**OGGETTO: BOLLETTINO PREVISIONALE DELLE CONDIZIONI  
METEOROLOGICHE PER LA REGIONE CAMPANIA  
VALIDO PER I GIORNI 17, 18 E 19 SETTEMBRE 2024**

**DA:**

S.O.R.U. - SALA OPERATIVA REGIONALE UNIFICATA DI PROTEZIONE CIVILE

**A:**

PREFETTURE DI AV – BN – CE – NA – SA
CITTÀ METROPOLITANA DI NAPOLI
AMMINISTRAZIONI PROVINCIALI DI AV – BN – CE – SA
SINDACI DEI COMUNI DELLA REGIONE CAMPANIA
D.G. E UFFICI REGIONALI – UNITÀ DI CRISI – SANITÀ – C.O.R.E.
AUTORITÀ DI BACINO
CONSORZI DI BONIFICA DELLA REGIONE CAMPANIA
COMUNITÀ MONTANE DELLA REGIONE CAMPANIA
DIREZIONE REGIONALE E COMANDI PROVINCIALI VV. F.
COMANDO REGIONE CARABINIERI FORESTALE CAMPANIA
CAPITANERIE DI PORTO
MIT – DIREZIONE GENERALE PER LE DIGHE E LE INFRASTRUTTURE IDRICHE - ROMA
ENTI GESTORI SISTEMI DI TRASPORTO E RETI FERROVIARIE
P.C. DIPARTIMENTO DELLA PROTEZIONE CIVILE
N° PAGINE COMPRESA LA PRESENTE: 4



BOLLETTINO METEOROLOGICO REGIONALE

martedì 17 settembre 2024 emissione ore 11:10

ESAME SINOTTICO

Un minimo depressionario, presente sulla nostra penisola, sta determinando locali condizioni d'instabilità su gran parte del territorio. Tale situazione risulterà poco evolutiva anche nei prossimi due giorni.

PREVISIONE PER OGGI, MARTEDÌ 17 SETTEMBRE 2024

Cielo prevalentemente molto nuvoloso con possibilità di rovesci e temporali puntualmente di moderata intensità, soprattutto sul settore costiero e sulle isole; i fenomeni tenderanno a ad attenuarsi dalla sera, in particolare sul settore interno. I venti spireranno deboli dai quadranti orientali con moderati rinforzi e con possibili raffiche tendenti a divenire sud-occidentali in serata. Il mare si presenterà mosso o localmente molto mosso, in particolare lungo le coste esposte ai venti. Le temperature potranno diminuire leggermente nei valori massimi. La visibilità risulterà localmente ridotta sulle zone montuose e nelle precipitazioni più intense.

Zona	Stato del cielo e precipitazioni
1	Cielo prevalentemente molto nuvoloso con possibilità di rovesci e temporali puntualmente di moderata intensità.
2	Cielo prevalentemente molto nuvoloso con isolate precipitazioni, anche a carattere di rovescio o possibile temporale.
3	Cielo prevalentemente molto nuvoloso con possibilità di rovesci e temporali puntualmente di moderata intensità
4	Cielo prevalentemente molto nuvoloso con isolate precipitazioni, anche a carattere di rovescio o possibile temporale.
5	Cielo prevalentemente molto nuvoloso con possibilità di rovesci e temporali puntualmente di moderata intensità
6	Cielo prevalentemente molto nuvoloso con possibilità di rovesci e temporali puntualmente di moderata intensità
7	Cielo prevalentemente molto nuvoloso con isolate precipitazioni, anche a carattere di rovescio o possibile temporale.
8	Cielo prevalentemente molto nuvoloso con possibilità di rovesci e temporali puntualmente di moderata intensità

PREVISIONE PER DOMANI, MERCOLEDÌ 18 SETTEMBRE 2024

Cielo generalmente molto nuvoloso con isolate precipitazioni, anche a carattere di rovescio o temporale, soprattutto sul settore costiero; i fenomeni tenderanno a divenire locali nella parte centrale della giornata. I venti spireranno deboli prevalentemente sud-occidentali con locali moderati rinforzi e con possibili raffiche. Il mare si presenterà mosso. Le temperature aumenteranno nei valori massimi. La visibilità risulterà localmente ridotta sulle zone montuose e nelle precipitazioni più intense.

Zona	Stato del cielo e precipitazioni
1	Cielo molto nuvoloso con isolate precipitazioni, anche a carattere di rovescio o temporale, con fenomeni tendenti a locali.
2	Cielo molto nuvoloso con possibilità d'isolate precipitazioni, anche a carattere di rovescio o temporale, con fenomeni tendenti a divenire locali.
3	Cielo molto nuvoloso con isolate precipitazioni, anche a carattere di rovescio o temporale, con fenomeni tendenti a locali.
4	Cielo molto nuvoloso con possibilità d'isolate precipitazioni, anche a carattere di rovescio o temporale, con fenomeni tendenti a divenire locali.
5	Cielo molto nuvoloso con isolate precipitazioni, anche a carattere di rovescio o temporale, con fenomeni tendenti a locali.
6	Cielo molto nuvoloso con isolate precipitazioni, anche a carattere di rovescio o temporale, con fenomeni tendenti a locali.
7	Cielo molto nuvoloso con possibilità d'isolate precipitazioni, anche a carattere di rovescio o temporale, con fenomeni tendenti a divenire locali.
8	Cielo molto nuvoloso con isolate precipitazioni, anche a carattere di rovescio o temporale, con fenomeni tendenti a locali.

PREVISIONE PER DOPODOMANI, GIOVEDÌ 19 SETTEMBRE 2024

Cielo molto nuvoloso con locali precipitazioni, soprattutto sul settore costiero, anche a carattere di rovescio o temporale; i fenomeni tenderanno a ad attenuarsi dalla sera. I venti spireranno deboli variabili, con moderati rinforzi sud-occidentali nella parte centrale della giornata e con possibili raffiche. Il mare si presenterà poco mosso o mosso. Le temperature non subiranno variazioni significative. La visibilità risulterà localmente ridotta sulle zone montuose e nelle precipitazioni più intense.

Zona	Stato del cielo e precipitazioni
1	Cielo molto nuvoloso con locali precipitazioni, anche a carattere di rovescio o temporale, in attenuazione dalla sera.
2	Cielo molto nuvoloso con precipitazioni isolate o locali, anche a carattere di rovescio o temporale, in attenuazione dalla sera.
3	Cielo molto nuvoloso con locali precipitazioni, anche a carattere di rovescio o temporale, in attenuazione dalla sera.
4	Cielo molto nuvoloso con precipitazioni isolate o locali, anche a carattere di rovescio o temporale, in attenuazione dalla sera.
5	Cielo molto nuvoloso con locali precipitazioni, anche a carattere di rovescio o temporale, in attenuazione dalla sera.
6	Cielo molto nuvoloso con locali precipitazioni, anche a carattere di rovescio o temporale, in attenuazione dalla sera.
7	Cielo molto nuvoloso con precipitazioni isolate o locali, anche a carattere di rovescio o temporale, in attenuazione dalla sera.
8	Cielo molto nuvoloso con locali precipitazioni, anche a carattere di rovescio o temporale, in attenuazione dalla sera.

Elaborazioni su dati: CFD Campania - ECMWF - USAM CNMCA

Legenda Zone di allerta meteo:

**Zona 1:** Piana campana, Napoli, Isole, Area Vesuviana; **Zona 2:** Alto Volturno e Matese; **Zona 3:** Penisola sorrentino-amalfitana, Monti di Sarno e Monti Picentini; **Zona 4:** Alta Irpinia e Sannio; **Zona 5:** Tusciano e Alto Sele; **Zona 6:** Piana Sele e Alto Cilento; **Zona 7:** Tanagro; **Zona 8:** Basso Cilento.

L'operatore previsionale

(Andrea Monda)

Sala Operativa Regionale Unificata S.O.R.U./S.O.U.P.R.

Centro Direzionale Is.C3 – 80143 Napoli - Tel 081 23 23 111 – Numero verde 800 23 25 25 / 800. 44 99 11

soru@pec.regione.campania.it



**Giunta Regionale della Campania**  
*Direzione Generale 18 - Lavori Pubblici e Protezione Civile*  
**STAFF Protezione Civile Emergenza e Post-Emergenza**



**IN ATTO AVVISO REGIONALE DI ALLERTA PER PREVISTE CONDIZIONI METEOROLOGICHE AVVERSE AI FINI DI PROTEZIONE CIVILE VALIDO FINO ALLE ORE 06:00 DI DOMANI MERCOLEDÌ 18 SETTEMBRE 2024.**

**AVVERTENZE:**

IN CONSIDERAZIONE DEL BOLLETTINO METEO ODIERNO, SI RACCOMANDA:

- DI CONTROLLARE IL REGOLARE FUNZIONAMENTO DEL RETICOLO IDROGRAFICO E DEI SISTEMI DI RACCOLTA E ALLONTANAMENTO DELLE ACQUE PIOVANE.
- DI CONTROLLARE LE AREE A RISCHIO FRANA, INDIVIDUATE NEI P.S.A.I. DALLE AUTORITÀ DI BACINO, E I PENDII SOGGETTI A FENOMENI DI EROSIONE E INSTABILITÀ DEI VERSANTI, NONCHÉ LE AREE PERCORSE DAL FUOCO, PER LA POSSIBILITÀ DI TRASPORTO A VALLE DI MATERIALI SOLIDI PER EFFETTO DI RUSCELLAMENTI NONCHÉ DI FRANE E COLATE DI FANGO.
- DI MONITORARE LE AREE ALLUVIONALI ED I CORSI D'ACQUA CHE ATTRAVERSANO IL PROPRIO TERRITORIO CON PARTICOLARE RIGUARDO AI PUNTI SINGOLARI (PONTI, AREE GOLENALI, RESTRINGIMENTI DELL'ALVEO E ALVEO-STRADA, ECC.).
- DI PRESTARE ATTENZIONE ALLE ZONE DEPRESSE, AI SOTTOPASSI STRADALI, AI LUOGHI DELLA RETE STRADALE PROSSIMI AD IMPLUVI, CANALI E CORSI D'ACQUA SOGGETTI AD ESONDAZIONE.
- DI PRESTARE ATTENZIONE A TUTTE LE STRUTTURE SOGGETTE ALLE SOLLECITAZIONI DEI VENTI (PALI DELLA PUBBLICA ILLUMINAZIONE, STRUTTURE PROVVISORIE, GAZEBO, ECC.) E LE AREE ALBERATE DEL VERDE PUBBLICO.
- DI SEGNALARE CON OGNI UTILE DISPOSITIVO, LA RIDUZIONE DELLA VISIBILITÀ SULLE ZONE MONTUOSE E NELLE PRECIPITAZIONI PIÙ INTENSE.

AGLI ENTI CON COMPETENZA IN AMBITO MARITTIMO E AI SINDACI DEI COMUNI COSTIERI E DELLE ISOLE, SI RACCOMANDA DI PRESTARE ATTENZIONE ALLE COSTE E ALLE MARINE ESPOSTE AL MOTO ONDOSO, NONCHÉ AI MEZZI IN NAVIGAZIONE.

**FINO ALLE ORE 06:00 DI DOMANI MERCOLEDÌ 18 SETTEMBRE 2024.**

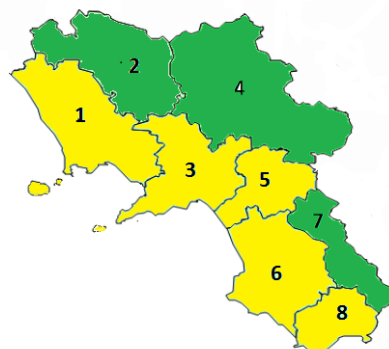
**RISCHIO IDRAULICO E IDROGEOLOGICO PER GLI ASPETTI DI PROTEZIONE CIVILE**

**LIVELLO DI CRITICITÀ:**

ORDINARIA PER RISCHIO IDROGEOLOGICO PER TEMPORALI SULLE ZONE DI ALLERTA: 1, 3, 5, 6 e 8.  
FENOMENI POCO SIGNIFICATIVI PREVEDIBILI SUL TERRITORIO SULLE ZONE DI ALLERTA: 2, 4 e 7.

**LIVELLO DI ALLERTA:**

CODICE COLORE GIALLO SULLE ZONE DI ALLERTA: 1, 3, 5, 6 e 8.  
CODICE COLORE VERDE SULLE ZONE DI ALLERTA: 2, 4 e 7.





**Giunta Regionale della Campania**  
Direzione Generale 18 - Lavori Pubblici e Protezione Civile  
**STAFF Protezione Civile Emergenza e Post-Emergenza**



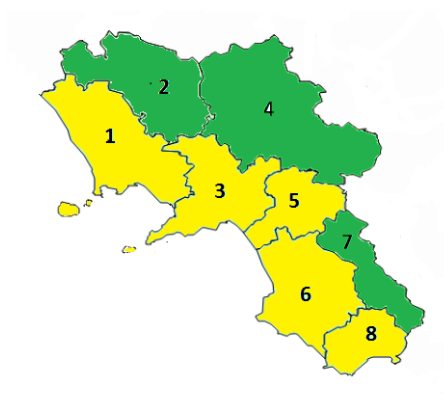
**DALLE ORE 06:00 DI DOMANI MERCOLEDÌ 18 SETTEMBRE 2024 E FINO ALLE ORE 06:00 DI DOPODOMANI GIOVEDÌ 19.09.2024.**

**LIVELLO DI CRITICITÀ:**

ORDINARIA PER RISCHIO IDROGEOLOGICO PER TEMPORALI SULLE ZONE DI ALLERTA: 1, 3, 5, 6 e 8.  
FENOMENI POCO SIGNIFICATIVI PREVEDIBILI SUL TERRITORIO SULLE ZONE DI ALLERTA: 2, 4 e 7.

**LIVELLO DI ALLERTA:**

CODICE COLORE GIALLO SULLE ZONE DI ALLERTA: 1, 3, 5, 6 e 8.  
CODICE COLORE VERDE SULLE ZONE DI ALLERTA: 2, 4 e 7.



**SEGUIRÀ AVVISO REGIONALE DI ALLERTA PER PREVISTE CONDIZIONI METEOROLOGICHE AVVERSE AI FINI DI PROTEZIONE CIVILE VALIDO DALLE ORE 06:00 DI DOMANI MERCOLEDÌ 18 SETTEMBRE 2024 E FINO ALLE ORE 06:00 DI DOPODOMANI GIOVEDÌ 19 SETTEMBRE 2024.**

**I BOLLETTINI E GLI AVVISI METEO SONO ACCESSIBILI E CONSULTABILI AL SEGUENTE INDIRIZZO WEB:**  
[HTTP://BOLLETTINIMETEO.REGIONE.CAMPANIA.IT/](http://bollettinimeteo.regione.campania.it/)

**IL RESPONSABILE DI S.O.R.U.**  
**DOTT. SILVIO DE ANGELIS**  
FIRMA AUTOGRAFA OMESSA AI SENSI  
ART. 3, C. 2 D. Lgs 12.02.1993 N.39

**IL DIRIGENTE**  
**DOTT.SSA CLAUDIA CAMPOBASSO**  
FIRMA AUTOGRAFA OMESSA AI SENSI  
ART. 3, C. 2 D. Lgs 12.02.1993 N.39